

Водонапорная башня (сущ.)

КНС

ГРПШ

ГРПШ

Пож. водоем

184.38

206.788

210.22














10000

10001

110.75

228.15

Условные обозначения

-  Граница проектирования
-  Проектируемые красные линии – границы планируемых элементов планировочной структуры
-  Ориентировочное расположение планируемых объектов капитального строительства
-  Земельные участки образуемые
-  :341 Номер образуемого земельного участка
-  Площадка твердых бытовых отходов
-  Линии обозначающие дороги, проезды
-  Территория 2-ой очереди застройки  
Резервная территория
-  Проектируемый водопровод
-  Проектируемая канализация
-  Проектируемый газопровод
-  Существующий газопровод
-  Существующий водопровод (под вынос)

\* – На дальнейших стадиях разработки проектной и рабочей документации строительство линейных объектов может корректироваться в соответствии с нормами технических регламентов

ПРОЕКТ ПЛАНИРОВКИ И ПРОЕКТ МЕЖЕВАНИЯ ТЕРРИТОРИИ					
Ярославская область, Рыбинский район, с/о Судоберфский					
земельные участки №76:14:010401:119, №76:14:010401:133					
№76:14:010401:134					
Изм.	Код. уч.	Лист	№ док.	Подп.	Дата
Разработал	Понякина Е.В.				
ГИП	Порожков А.В.				
Нач. ПТО	Рыбакова Е.Ю.				
Материалы по обоснованию			Стадия	Лист	Листов
Схема существующих объектов капитального строительства, проектируемые линейные объекты (водопровод, канализация, газопровод).			п	3	7
Н.контр.	Соколова Л.А.	ЗАО "ПСК"			
Копировал					

Создано

Имя	Имя	Имя	Имя
Имя	Имя	Имя	Имя
Имя	Имя	Имя	Имя
Имя	Имя	Имя	Имя